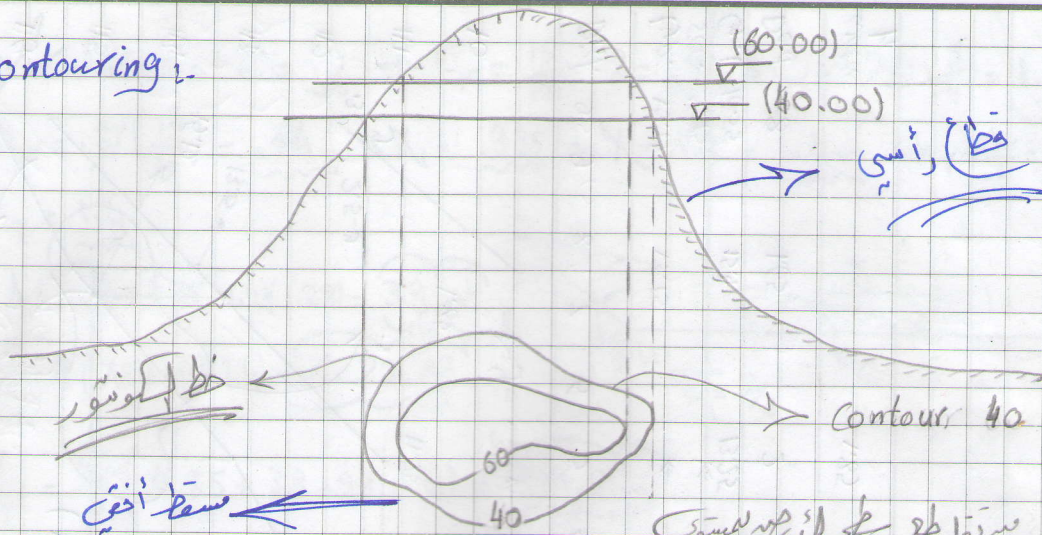
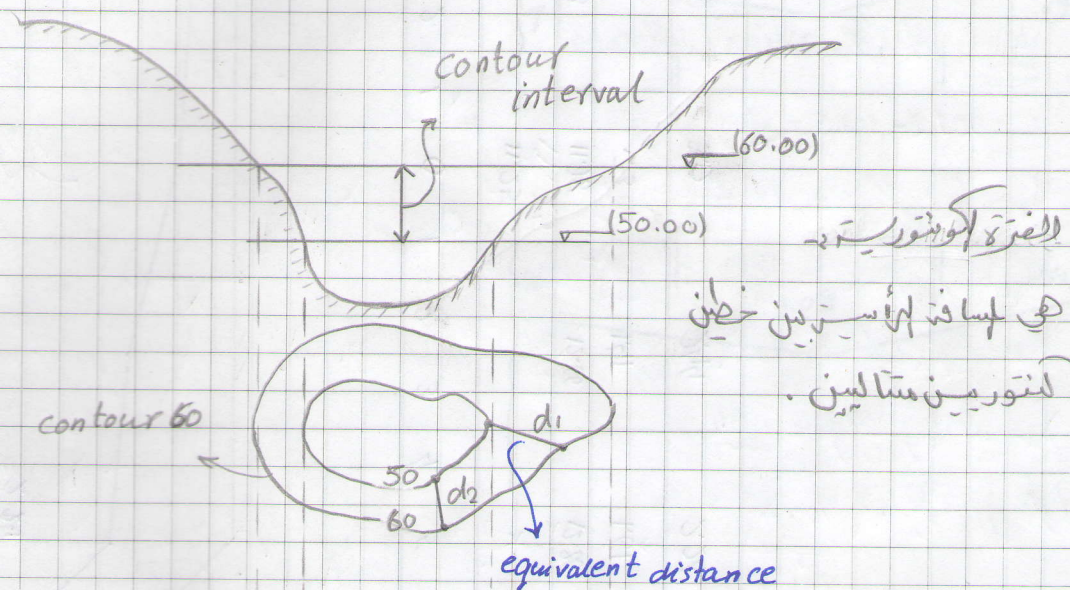


Contouring :



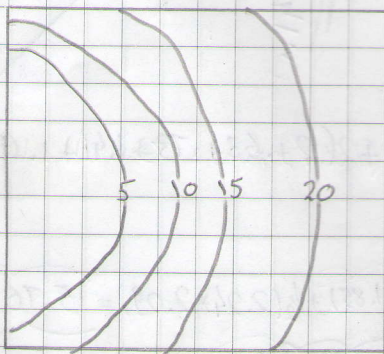
هو خط ناتج من تقاطع سطح الأرض مع مستوى أفقي يوازي سطح إقرار الارتفاع (Datum) وهو عبارة عن خط مغلق.



$$\Rightarrow \text{Slope} = \frac{\text{Contour interval} \times 100}{\text{eqv. dist.}}$$

$$d_1 = 150 \Rightarrow \text{Slope 1} = \frac{10}{150} \times 100$$

$$d_2 = 100 \Rightarrow \text{Slope 2} = \frac{10}{100} \times 100$$



$$\text{Contour interval} = 5$$